







CLASIFICACION DEL SUELO Y CATEGORIAS DE SUELO NO URBANIZABLE

-  **SU** SUELO URBANO
-  **SAU** SUELO APTO PARA URBANIZAR
-  **SNUc** SUELO NO URBANIZABLE COMUN
-  **SNUp** SUELO NO URBANIZABLE PROTEGIDO DE INTERES PAISAJISTICO
-  **SNUA** SUELO NO URBANIZABLE PROTEGIDO POR INTERES AGRARIO DE VEGA
-  **SNUe** SUELO NO URBANIZABLE PROTEGIDO POR INTERES ECOLOGICO

- LIMITE DEL TERMINO MUNICIPAL
- CARRETERAS
- VIAS PECUARIAS CORDEL DE 37,6m.
- ▬ RIO Y ZONA DE AFEECION

DOCUMENTACION QUE SE REFIERE EL ACUERDO:
 CONSEJO DE GOBIERNO DE FEB. 23 MAR. 1995
 PLANO ORDENACION DE URBANIZACION
 CUMPLIENDO CON 1.6-95
 1 JUN. 1995
 EL SEGURO GENERAL TECNICO
 EL JEFE DEL SERVICIO DE
 REGISTRO MUNICIPAL
 EL TECNICO

COMUNIDAD DE MAYORIA
 DIRECCION GENERAL DE URBANISMO
 DOCUMENTO INTERNO FAVORABLEMENTE
 PARA LA APROBACION DEFINITIVA
 - 8 MAYO 1995
 EL TECNICO
 INFORMANTE

APROBADO POR EL AYUNTAMIENTO DE AMBITE EN SU SESION DE 19/06/94 EN EL SECTOR DE 14/03/94 EL SECRETARIO

APROBADO FORMALMENTE POR EL AYUNTAMIENTO EN SESION DE 19/06/94 EN EL SECTOR DE 14/03/94 EL SECRETARIO

5090

0-887900-S
 0-00543080-S
 0-8084500-S

ESCALA 1:10.000

NORMAS SUBSIDIARIAS DE PLANEAMIENTO DE AMBITE

PLANO DE ORDENACION	PLANO Nº
DENOMINACION	0-1
CLASIFICACION DEL SUELO DEL TERMINO Y ORDENACION DEL SUELO NO URBANIZABLE	
FECHA DE REDACCION	
DIC. 1993	
AYUNTAMIENTO DE AMBITE	